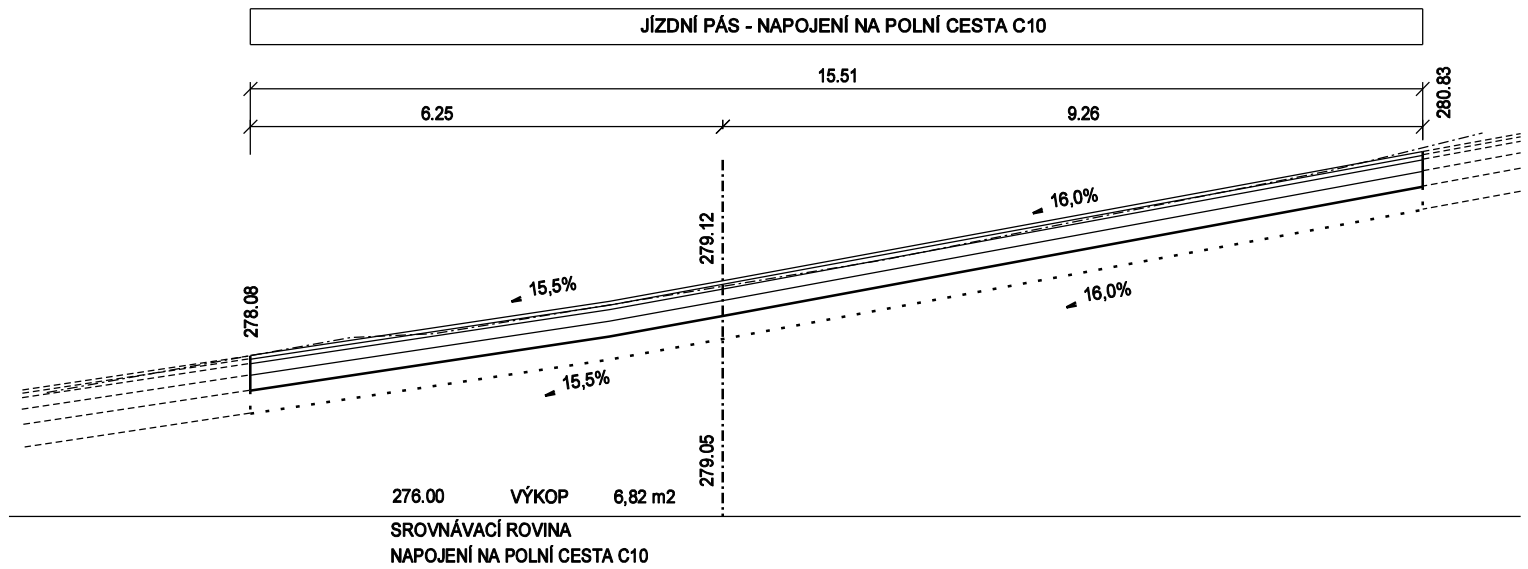


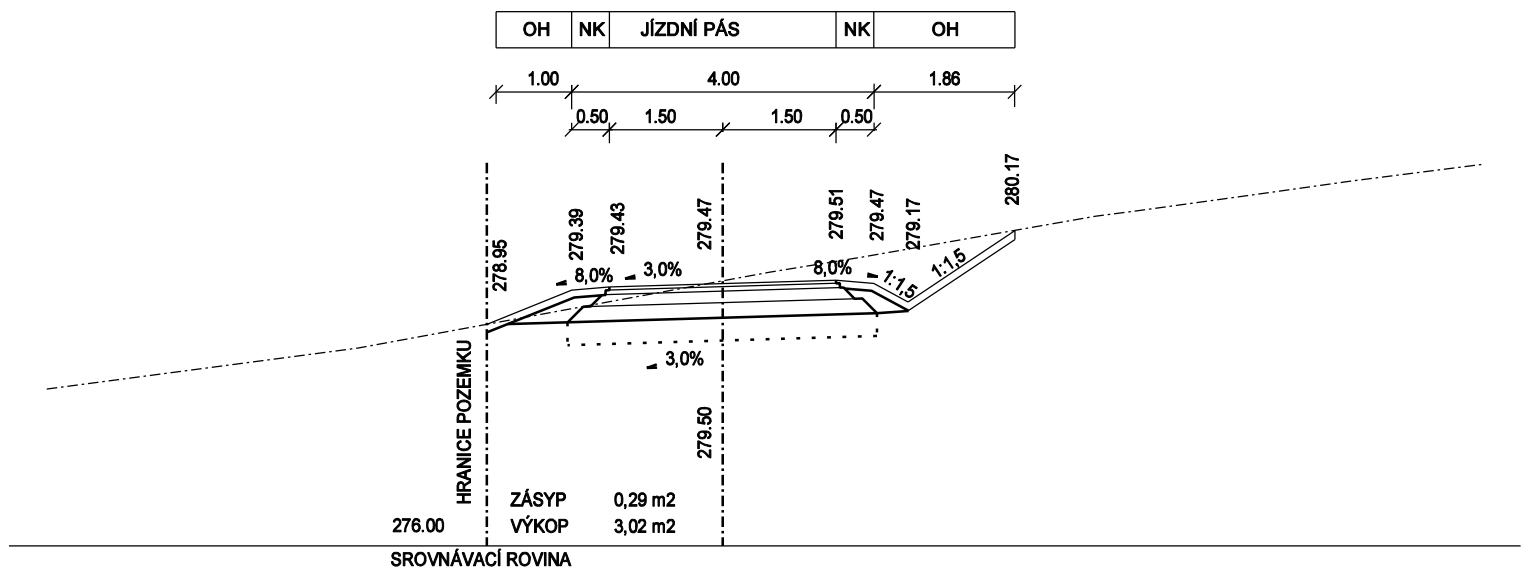
výškový systém : BALT po vyrovnání

NAVRHOVAL	VYPRACOVAL	KONTROLOVAL	VEDOUcí ÚKOLU	<div>Ing. Josef ŠICO proj.dopravních staveb <b>TLUMAČOV</b></div>	
ING.ŠICO	ING. FRÝDL		ING.ŠICO		
INVESTOR : ČR-Státní pozemkový úřad, Krajský pozemkový úřad pro Zlínský kraj Pobočka Zlín					
STAVBA  PROTIEROZNÍ PŘÍKOPY A POLNÍCESTY V K.Ú. HOSTIŠOVÁ SO 102 - POLNÍ CESTA C11				STUPEŇ	DSP
				POČET A4	5A4
				MĚŘITKO	1 : 100
				DATUM	05/2024
				ZAK. Č.	2024/02/30
OBSAH VYKRESU  PŘÍČNÉ ŘEZY				ARCH. Č. 2024-02	CISLO VYKRESU D 102-04

P01 0,000 00

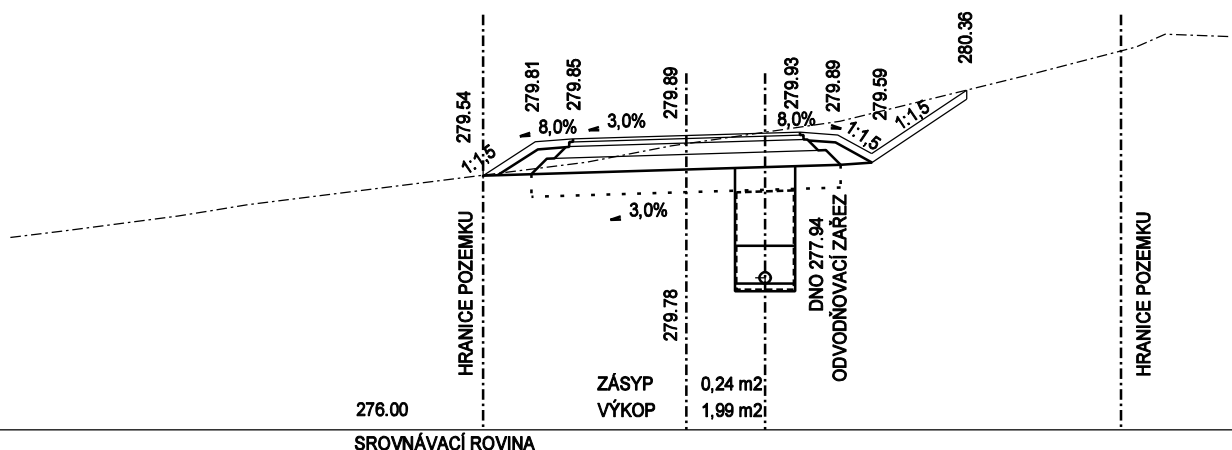


P02 0,020 00



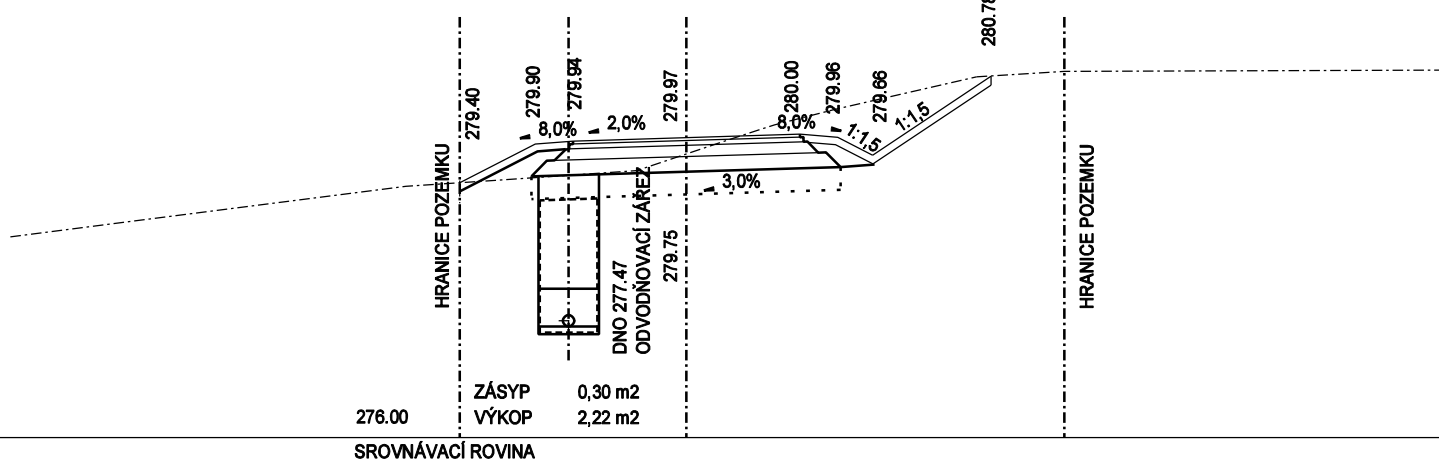
# P03 0,040 00

OH	NK	JÍZDNÍ PÁS		NK	OH
0.69		4.00			1.71
0.50	1.50	1.50	0.50		



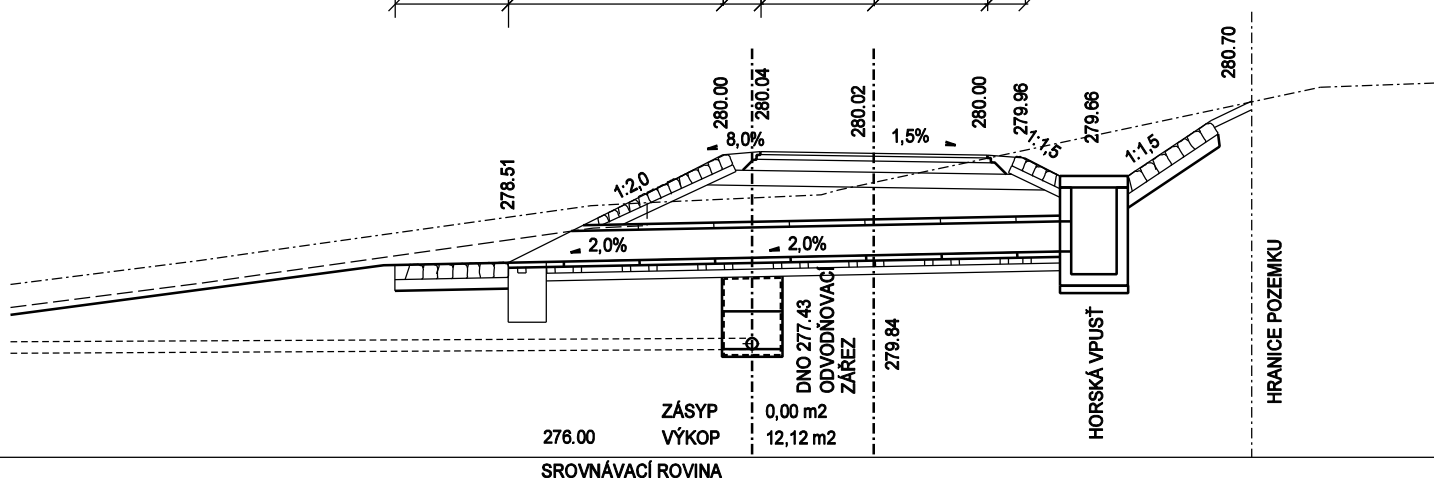
# P04 0,050 00

OH	NK	JÍZDNÍ PÁS		NK	OH
1.00		4.00			2.03
0.50	1.50	1.50	0.50		

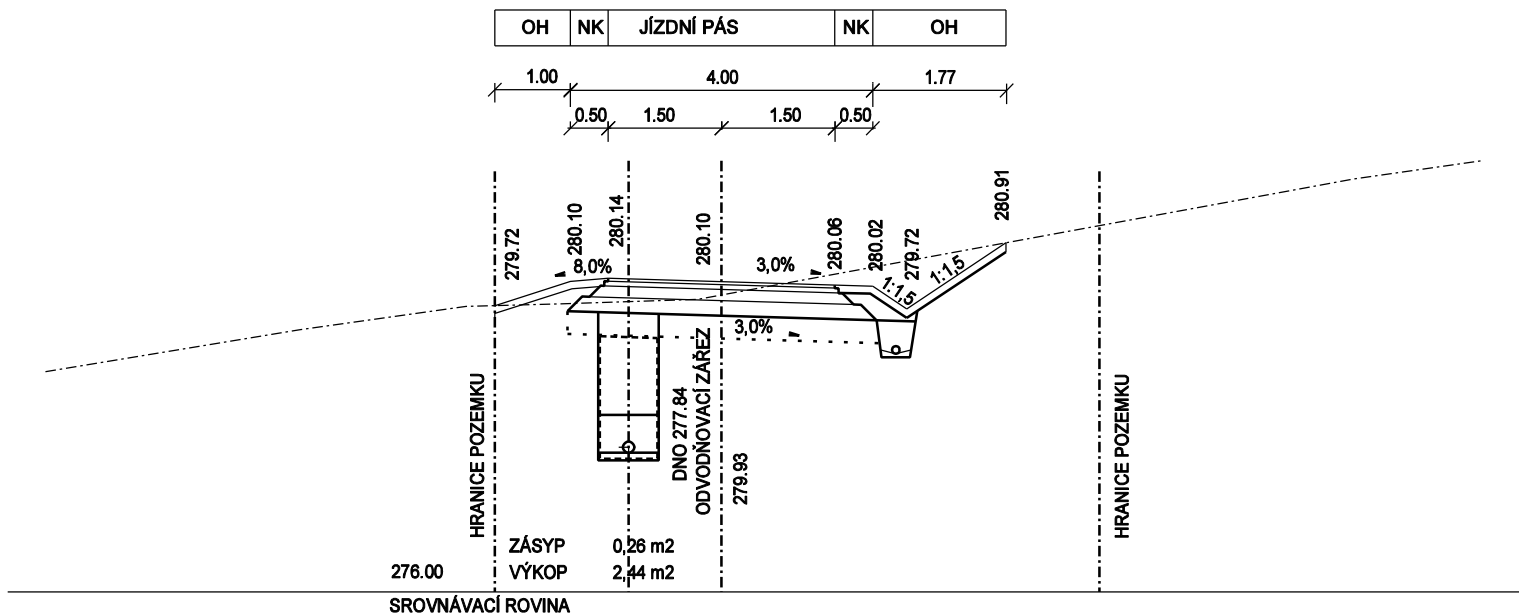


# P05 0,055 70

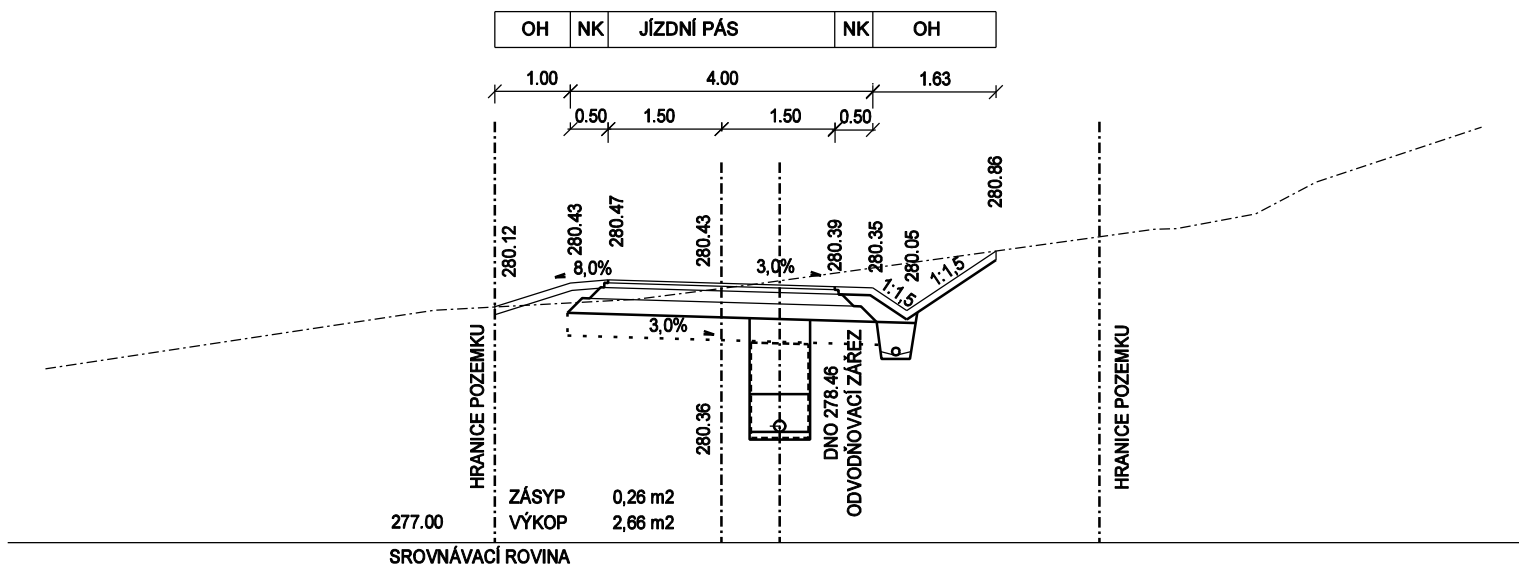
PROPUSTEK		NK	JÍZDNÍ PÁS		NK	PROPUSTEK
4.34			4.00			2.03
1.50	2.84	0.50	1.50	1.50	0.50	



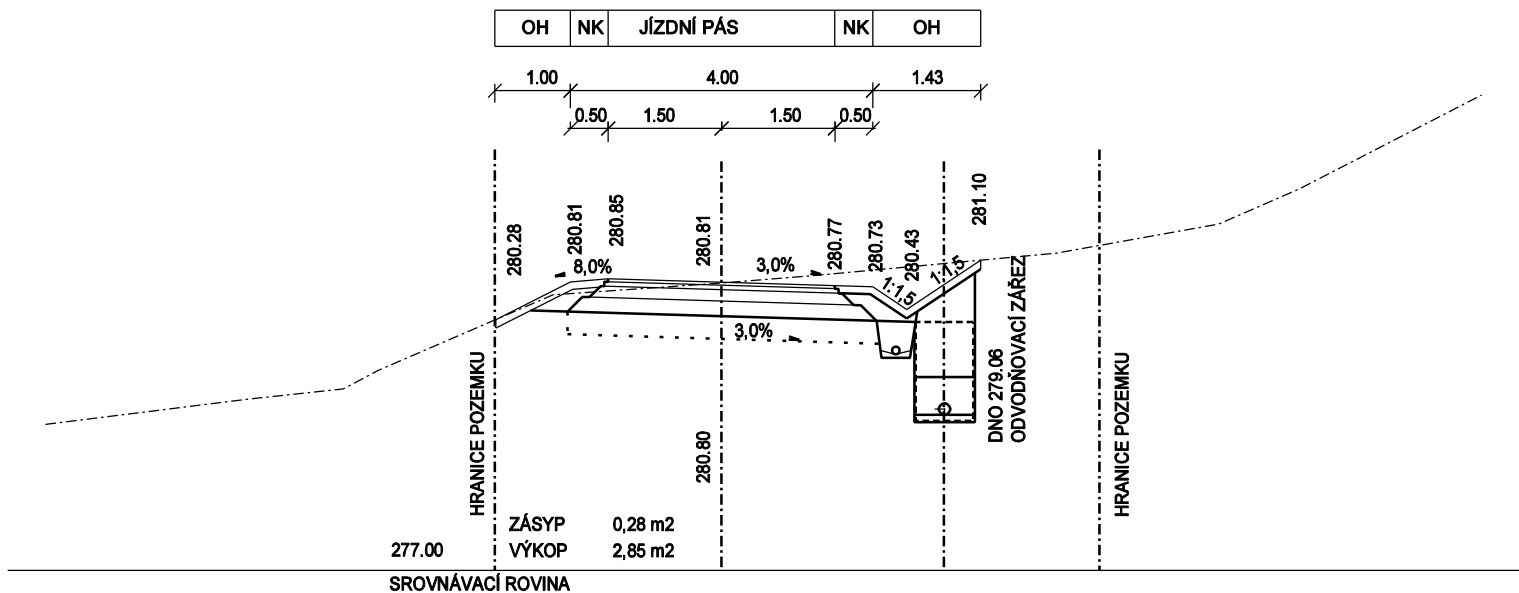
# P06 0,060 00



# P07 0,070 00



# P08 0,080 00



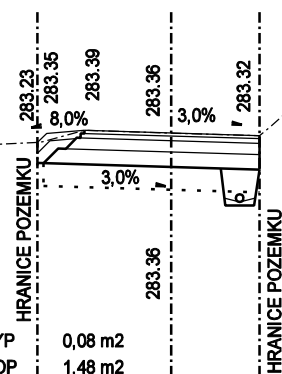
OH	NK	JÍZDNÍ PÁS	NK	OH
----	----	------------	----	----



OH	NK	JÍZDNÍ PÁS	NK
----	----	------------	----



OH NK JÍZDNÍ PÁS - NAPOJENÍ NA STÁVAJÍCÍ POLNÍ CESTU



**280.00**

### SROVNÁVACÍ ROVINA

**POZN.: KLOPENÍ KRYTU NAVRŽENÉ POLNÍ CESTY VÝŠKOVĚ DOPOJIT NA STÁVAJÍCÍ KOMUNIKACI**